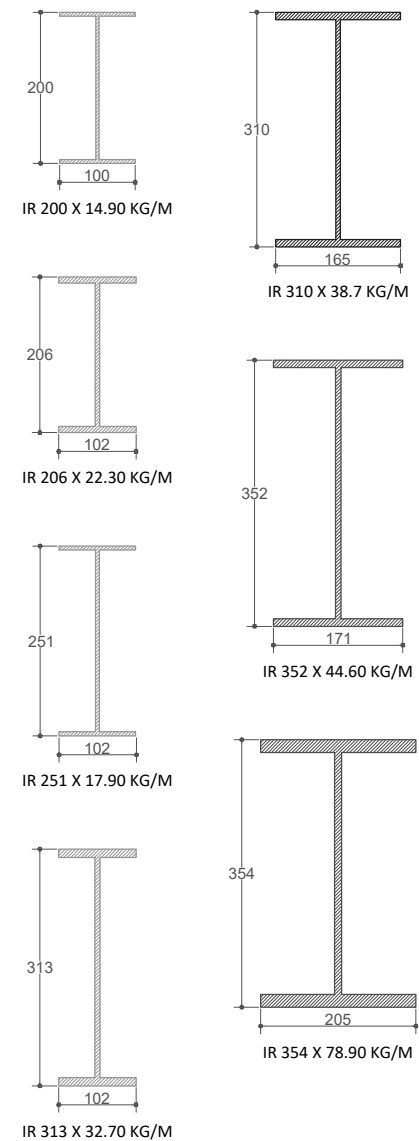
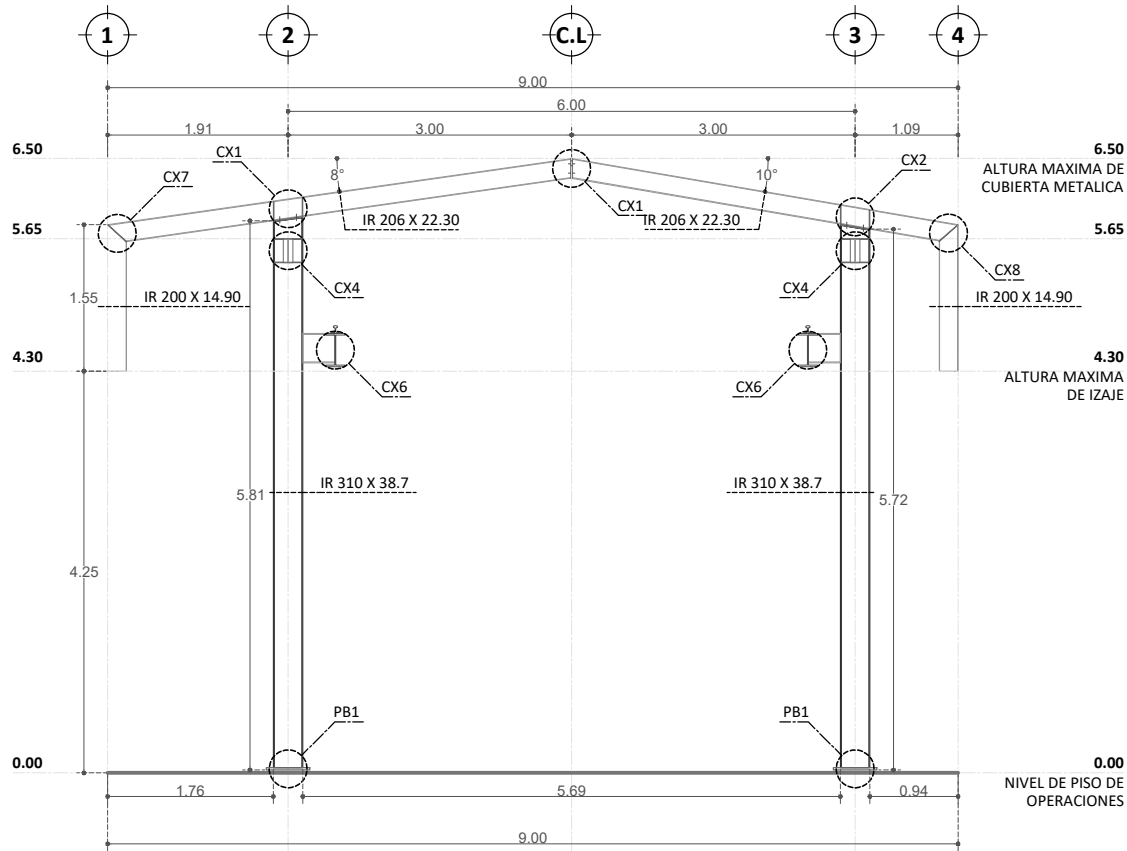


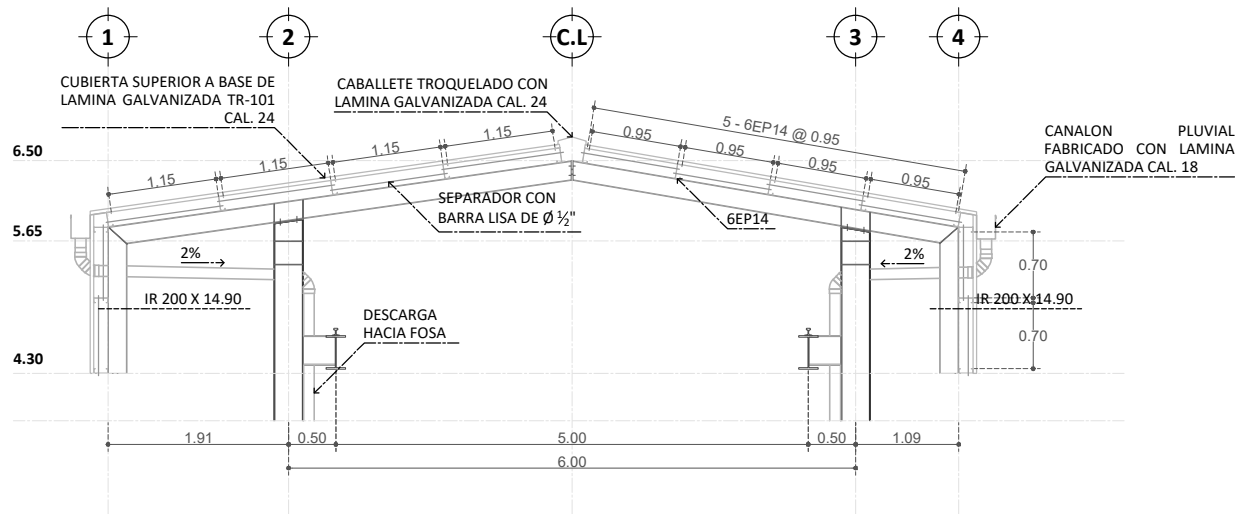
ELEVACION ESTRUCTURAL LONGITUDINAL
ESC. 1:80




SECCIONES METALICAS
ESC. 1:10




ELEVACION ESTRUCTURAL TRANSVERSAL
ESC. 1:80




DETALLE DE CUBIERTA METALICA
ESC. 1:80



GOBIERNO MUNICIPAL DE
REYNOSA
ADMINISTRACIÓN 2021 - 2024



COMAPA
COMISIÓN MUNICIPAL DE AGUA POTABLE Y
ALCANTARILLADO DEL MUNICIPIO DE REYNOSA



CROQUIS DE LOCALIZACION

NOTAS RELEVANTES:

GERENCIA GENERAL
DE LA COMISION MUNICIPAL DE AGUA POTABLE
Y ALCANTARILLADO DEL MUNICIPIO DE REYNOSA

LIC. ALFONSO JAVIER GOMEZ MONROY

GERENCIA TECNICA Y OPERATIVA
DE LA COMISION MUNICIPAL DE AGUA POTABLE
Y ALCANTARILLADO DEL MUNICIPIO DE REYNOSA

ING. JOSE GUADALUPE CANTU VIERA

COORDINACION DE INGENIERIA Y PROYECTOS
DE LA COMISION MUNICIPAL DE AGUA POTABLE
Y ALCANTARILLADO DEL MUNICIPIO DE REYNOSA

ING. CARLOS ALBERTO IBARRA RICO

NOMBRE DEL PROYECTO:

REHABILITACION GENERAL DE EBAR 30

UBICACION:
CIRCUITO INDEPENDENCIA CON IGNACIO DE LA GARZA
EN LA COLONIA FUENTES SECCION LOMAS DEL
MUNICIPIO DE REYNOSA, TAMAULIPAS.

NOMBRE DEL PLANO:
PLANO DE ELEVACIONES ESTRUCTURALES

NUMERO DE PLANO:
35 DE 39

ESCALA GRAFICA:
FECHA:
AGO / 2022

RESPONSABLE DE PROYECTO:
DIGITALIZO:

CLAVE PLANO: